



-  O-1 - otwór geotechniczny
-  I - linia przekroju geotechnicznego

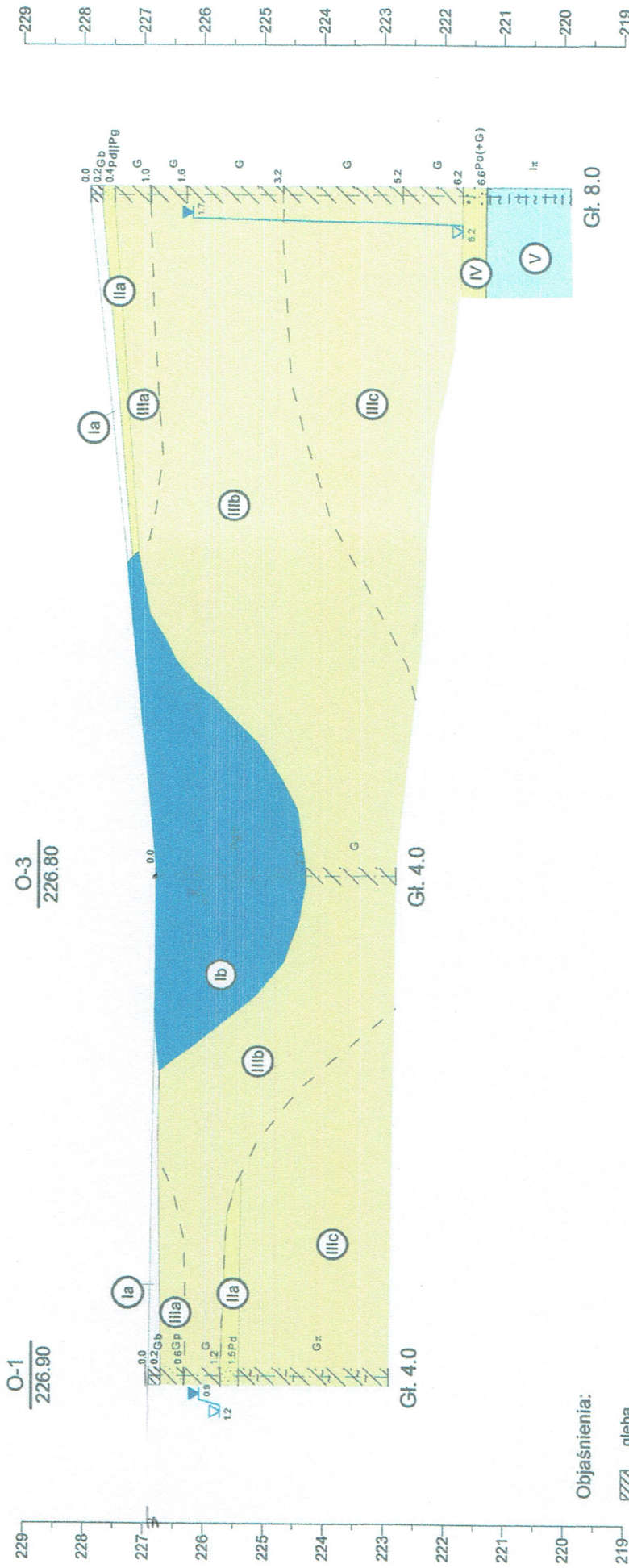
m n.p.m.

O-1
226.90

O-3
226.80

O-5
227.90

m n.p.m.



Opinia geotechniczna określająca wstępnie warunki geotechniczne
na potrzeby budowy składowiska odpadów na działce nr 129/8 w miejsc. Dobrów, gm. Tuczępy

Zał.
4.1

Skala
1: 1000
1: 100

Przekrój geotechniczny I-I'

Opracował	Data	Nazwisko	Podpis
	12.2020	G. Grzegorzewski	

m n.p.m.

232
231
230
229
228
227
226
225
224
223
222

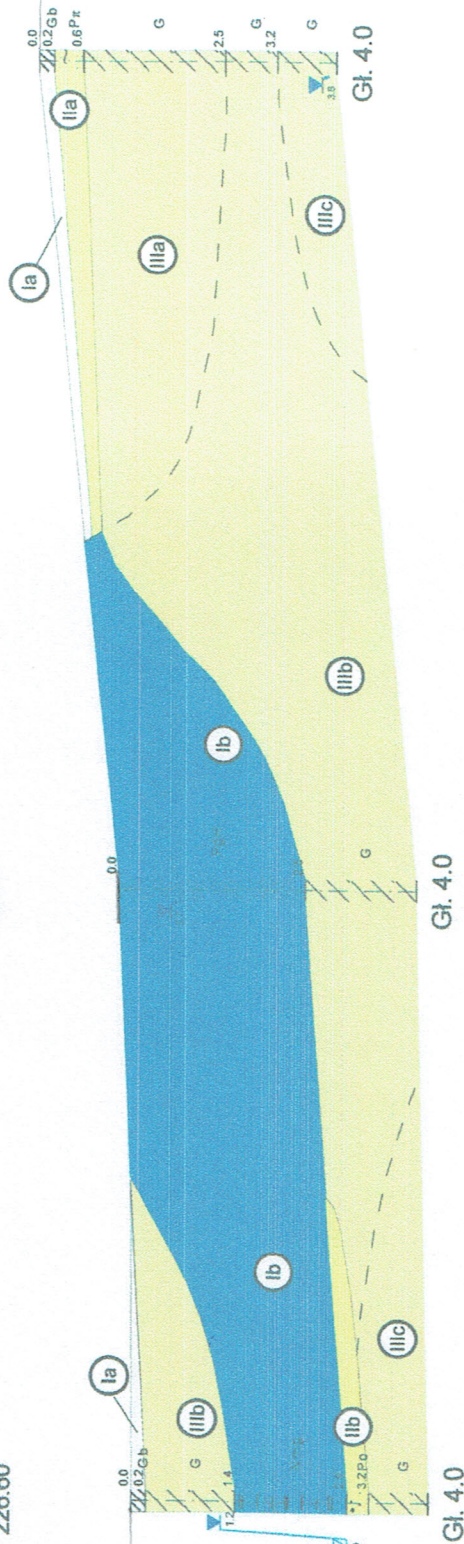
O-4
226.60

O-3
226.80

O-2
227.90

m n.p.m.

232
231
230
229
228
227
226
225
224
223
222



Objaśnienia:

- gleba
- namuł gliniasty
- piasek próchniczny
- głina
- pospółka
- piasek pylasty
- numer warstwy geotechnicznej

Opinia geotechniczna określająca wstępnie warunki geotechniczne
na potrzeby budowy składowiska odpadów na działce nr 129/8 w miejsc. Dobrów, gm. Tuczępy

Zał.

4.2

Skala
1: 1000
1: 100

Przekrój geotechniczny II-II'

Opracował	Data	Nazwisko	Podpis
	12.2020	G. Grzegorzewski	